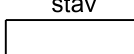







# ÚZEMNÍ PLÁN BÝKEV

Právní stav po vydání Změny č. 2 ÚP

## LEGENDA :

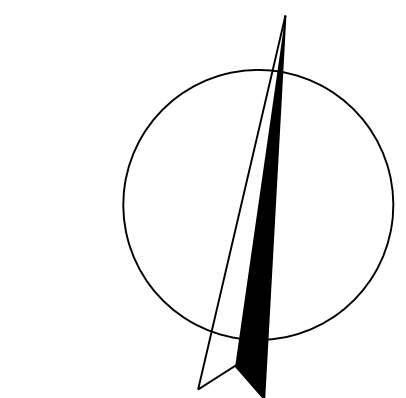
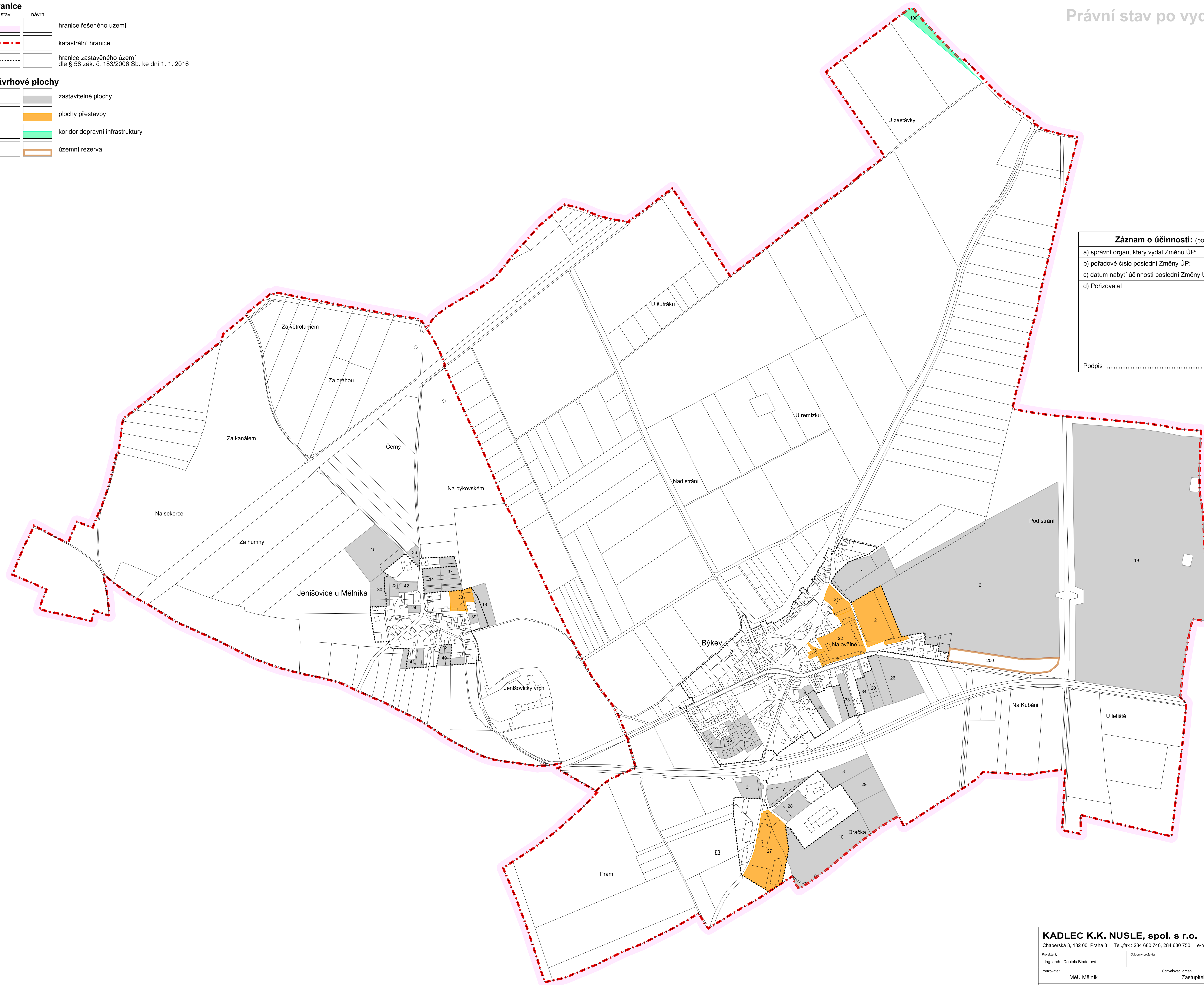
### Hranice

		hranice řešeného území
		katastrální hranice
		hranice zastavěného území dle § 58 zák. č. 183/2006 Sb. ke dni 1. 1. 2016

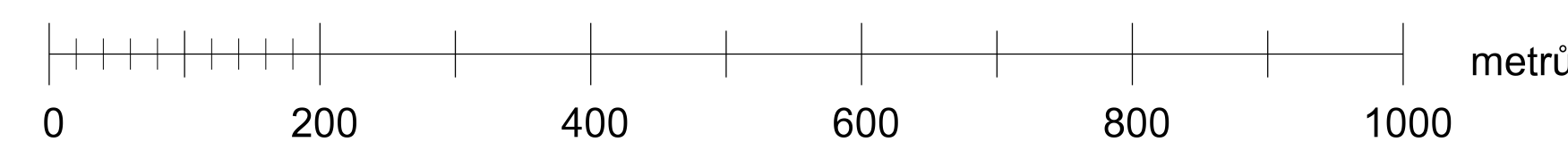
### Návrhové plochy

		zastavitelné plochy
		plochy přestavby
		koridor dopravní infrastruktury
		územní rezerva

Záznam o účinnosti: (podle § 14 odst. 2 vyhl. č. 500/2006 Sb.)	
a) správní orgán, který vydal Změnu ÚP:	Zastupitelstvo obce Býkev
b) pořadové číslo poslední Změny ÚP:	2
c) datum nabytí účinnosti poslední Změny ÚP:	14. 2. 2016
d) Pořizovatel	Městský úřad Mělník Odbor výstavby a rozvoje Lucie Vaňková - referentka úseku rozvoje
Podpis .....	Razítko .....



M.: 1:5000



A1. Výkres základního členění území

<b>KADLEC K.K. NUSLE, spol. s r.o.</b>			
Chaberská 3, 182 00 Praha 8 Tel./fax : 284 680 740, 284 680 750 e-mail: posta@kadleckk.cz www.kadleckk.cz			
Projektant:	Odborný projektant:	Operátor:	
Ing. arch. Daniela Břiderová	Štěpán Klumpar	Štěpán Klumpar	
Pořizovatel:	Schvalovací orgán:	Číslo směrnice:	
MěÚ Mělník	Zastupitelstvo obce Býkev	439/15	
Akce: ÚZEMNÍ PLÁN BÝKEV Právní stav po vydání Změny č. 2 ÚP			Datum: 1. 2016 Výkres č.: A1
Název výkresu: Výkres základního členění území			Měřítko: 1 : 5000 Kopie č.: