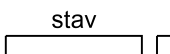
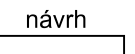




# ÚZEMNÍ PLÁN BÝKEV

Právní stav po vydání Změny č. 2 ÚP







## LEGENDA :

**Hranice**





		hranice řešeného území
		katastrální hranice

## Návrhová část



















### Územní prvky







		plochy lesní
		plochy vodní a vodohospodářské
		plochy zástavby

### Doprava drážní

		plochy dopravní infrastruktury - železniční (DZ)
		železnice

### Doprava silniční



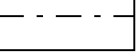





		silnice I. třídy
		silnice II. třídy
		koridor pro přeložku silnice č. II/246
		silnice III. třídy
		místní komunikace obslužné
		místní komunikace zklidněné
		polní cesty a účelové komunikace
		parkoviště
		čerpací stanice pohonných hmot

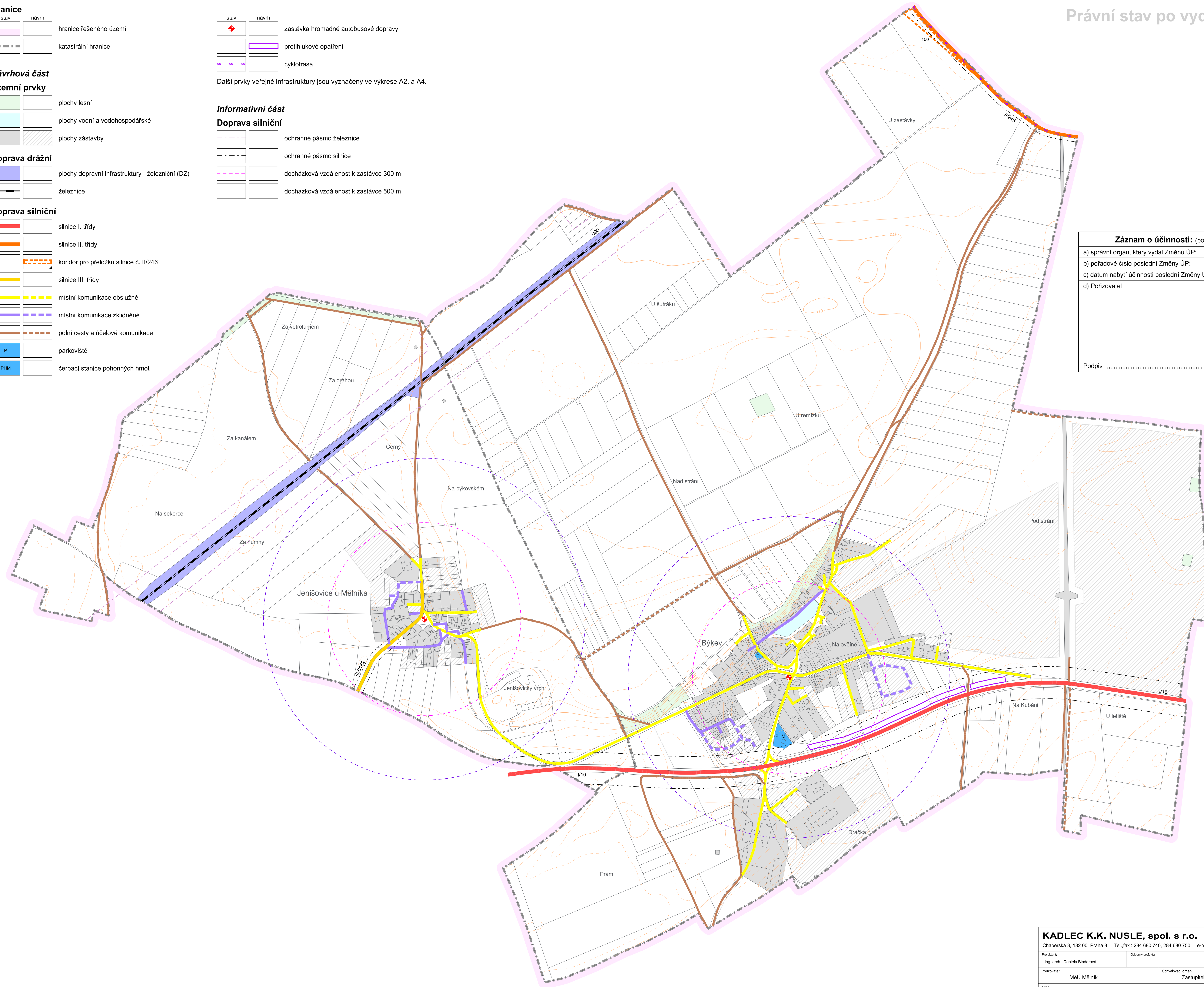
		zastávka hromadné autobusové dopravy
		protlukové opatření
		cyklotrasa

Další prvky veřejné infrastruktury jsou vyznačeny ve výkrese A2. a A4.

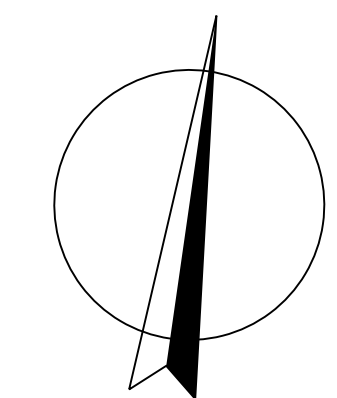
## Informativní část

### Doprava silniční

		ochranné pásmo železnice
		ochranné pásmo silnice
		docházková vzdálenost k zastávce 300 m
		docházková vzdálenost k zastávce 500 m

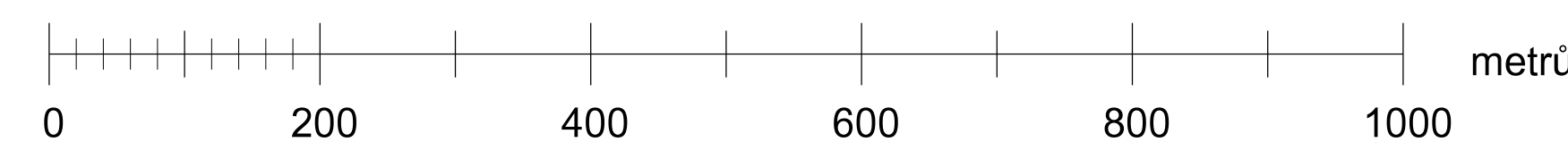


Záznam o účinnosti: (podle § 14 odst. 2 vyhl. č. 500/2006 Sb.)	
a) správní orgán, který vydal Změnu ÚP:	Zastupitelstvo obce Byčkov
b) pořadové číslo poslední Změny ÚP:	2
c) datum nabytí účinnosti poslední Změny ÚP:	14. 2. 2016
d) Pořizovatel	Městský úřad Mělník Odbor výstavby a rozvoje Lucie Vaňková - referentka úseku rozvoje
Podpis .....	Razítko .....



M.: 1:5000

## A5. Dopravní infrastruktura



<b>KADLEC K.K. NUSLE, spol. s r.o.</b>			
Chaberská 3, 182 00 Praha 8 Tel./fax : 284 680 740, 284 680 750 e-mail: posta@kadleck.cz www.kadleck.cz			
Projektant:	Odborný projektant:	Operátor:	
Ing. arch. Daniela Břenderová	Štěpán Klumpar	Štěpán Klumpar	
Pořizovatel:	Schvalovací orgán:	Číslo směrnice:	
MěÚ Mělník	Zastupitelstvo obce Byčkov	439/15	
Akce:		Datum:	Výkres č.:
ÚZEMNÍ PLÁN BÝKEV Právní stav po vydání Změny č. 2 ÚP		1. 2016	A5.
Název výkresu:		Měřítko:	Kopie č.:
Dopravní infrastruktura		1 : 5000	