

# ÚZEMNÍ PLÁN BÝKEV

Právní stav po vydání Změny č. 2 ÚP

## LEGENDA :

### Hranice

		hranice řešeného území
		katastrální hranice
		hranice zastavěného území dle § 58 zák. č. 183/2006 Sb. ke dni 1. 1. 2016
		plochy zástavby

### Návrhová část

#### Plochy s rozdílným způsobem využití

##### Plochy sídelní zeleně

		zelen' soukromá a vyhrazená (ZS)
		zelen' izolační (ZI)

##### Plochy vodní a vodohospodářské

		plochy vodní a vodohospodářské (W)
--	--	------------------------------------

##### Plochy zemědělské

		plochy zemědělské (NZ)
--	--	------------------------

##### Plochy lesní

		plochy lesní (NL)
--	--	-------------------

##### Plochy přírodní

		plochy přírodní (NP)
--	--	----------------------

##### Plochy smíšené nezastavěného území

		plochy smíšené nezastavěného území (NS)
--	--	---

I. Stabilizované plochy  
II. Plochy změn v krajině

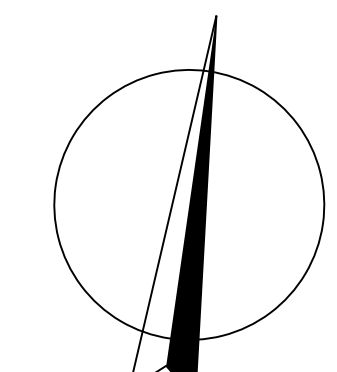
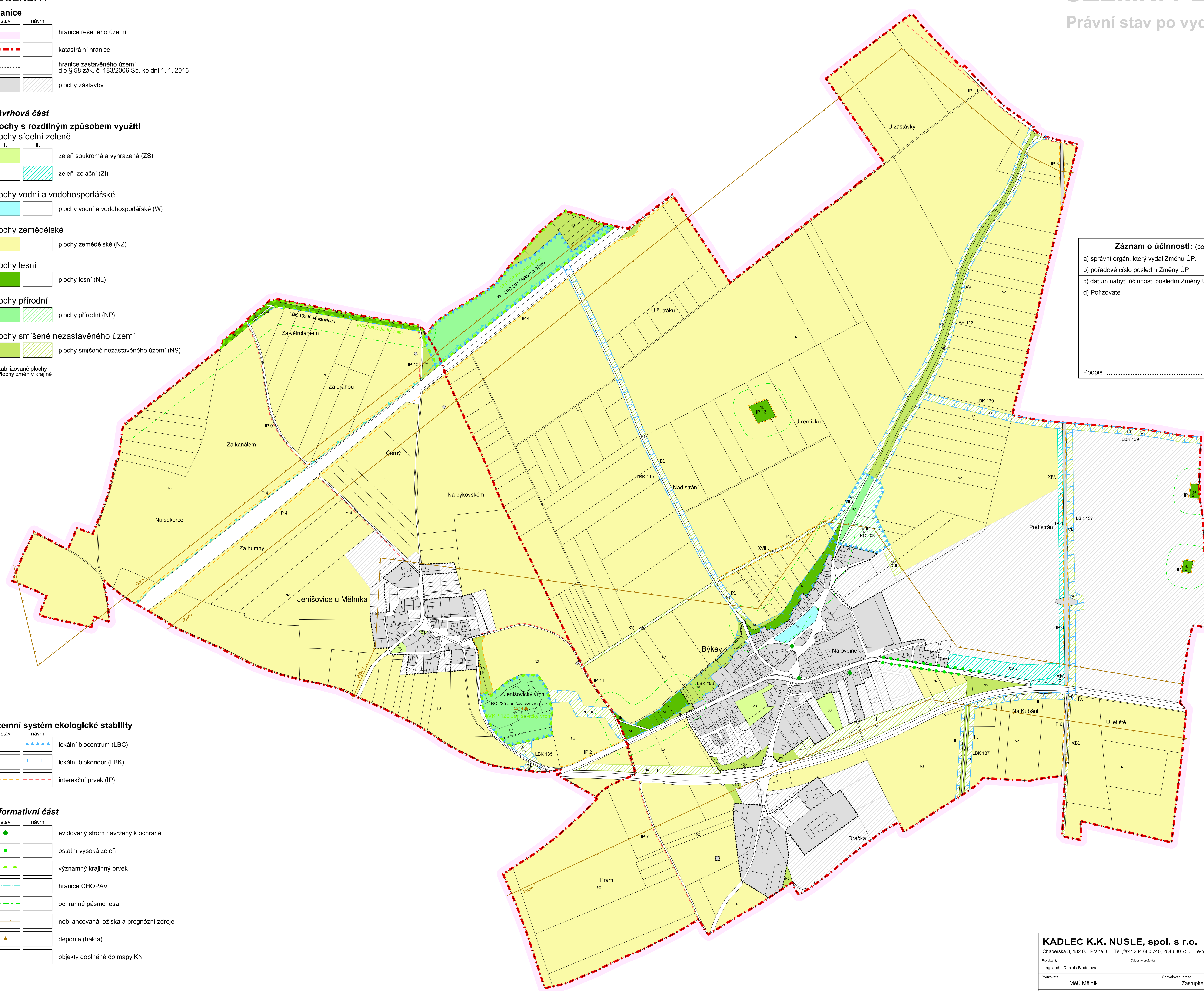
### Územní systém ekologické stability

		lokální biocentrum (LBC)
		lokální biokoridor (LBK)
		interakční prvek (IP)

### Informativní část

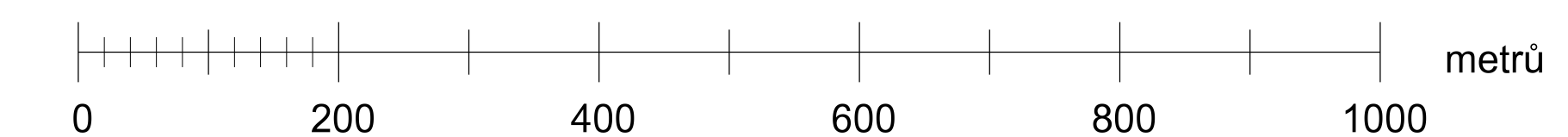
		evidovaný strom navržený k ochraně
		ostatní vysoká zeleň
		významný krajinný prvek
		hranice CHOPAV
		ochranné pásmo lesa
		nebilancovaná ložiska a prognózní zdroje
		deponie (halda)
		objekty doplněné do mapy KN

Záznam o účinnosti: (podle § 14 odst. 2 vyhl. č. 500/2006 Sb.)	
a) správní orgán, který vydal Změnu ÚP:	Zastupitelstvo obce Býkev
b) pořadové číslo poslední Změny ÚP:	2
c) datum nabytí účinnosti poslední Změny ÚP:	14. 2. 2016
d) Pořizovatel	Městský úřad Mělník Odbor výstavby a rozvoje Lucie Vaňková - referentka úseku rozvoje
Podpis .....	Razítko .....



M.: 1:5000

A3. Konceptce krajiny



<b>KADLEC K.K. NUSLE, spol. s r.o.</b>			
Chaberská 3, 182 00 Praha 8 Tel./fax : 284 680 740, 284 680 750 e-mail: posta@kadleck.cz www.kadleck.cz			
Projektant:	Odborný projektant:	Operátor:	
Ing. arch. Daniela Břenderová	Štěpán Klumpar	Zastupitelstvo obce Býkev	
Pořizovatel:	Schvalovací orgán:	Číslo symbolu:	439/15
MěÚ Mělník	Zastupitelstvo obce Býkev	Datum:	Výkres č.:
ÚZEMNÍ PLÁN BÝKEV		1. 2016	A3.
Právní stav po vydání Změny č. 2 ÚP		Měřítko:	Kopie č.:
Konceptce krajiny		1 : 5000	