

# ÚZEMNÍ PLÁN BÝKEV

Úplné znění po vydání Změny č. 3 ÚP

## LEGENDA :

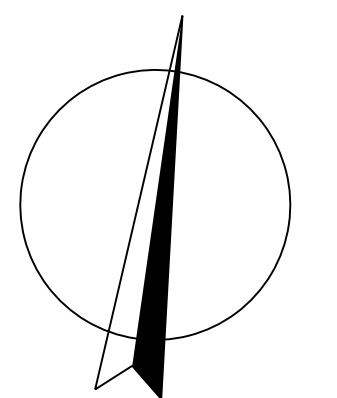
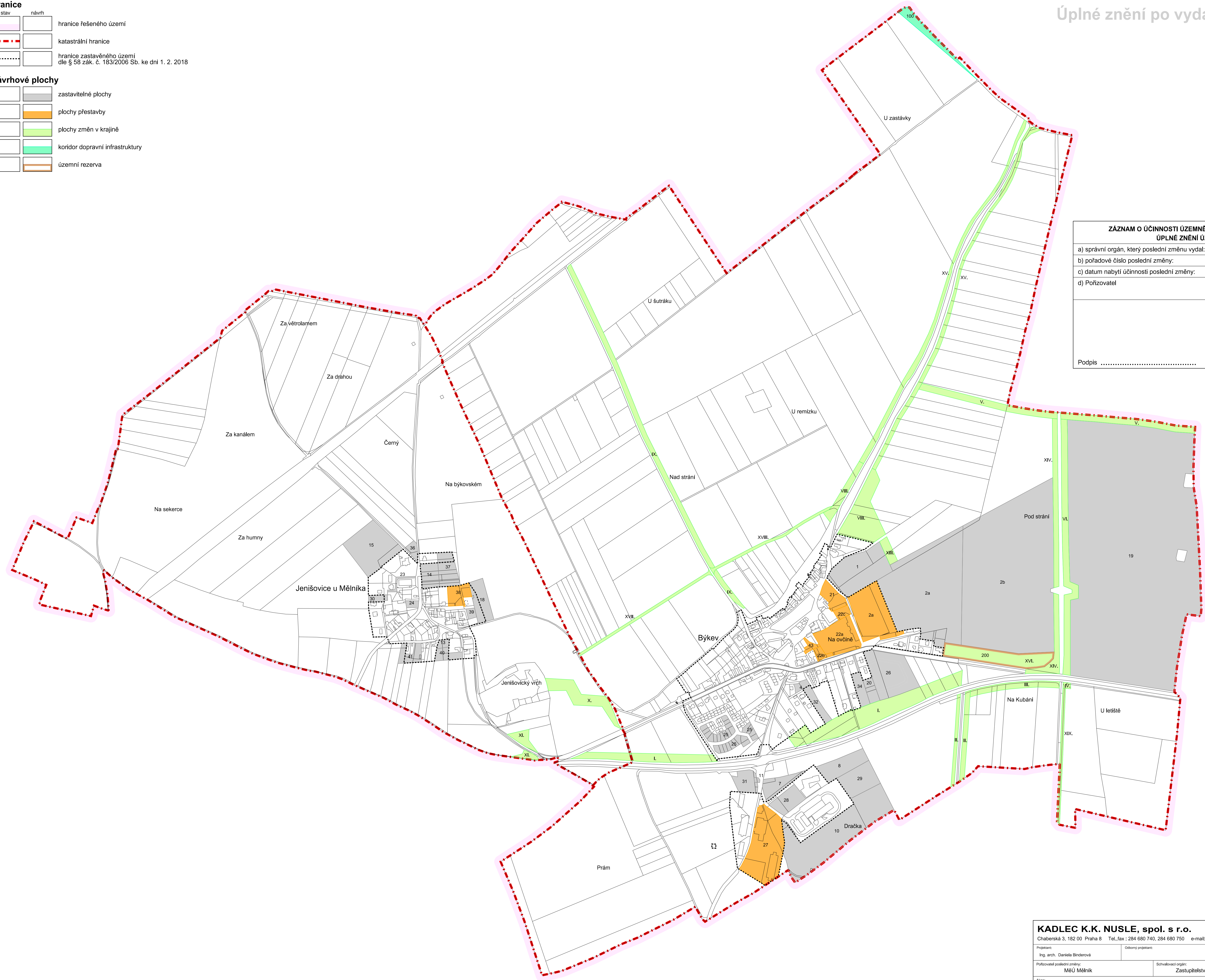
### Hranice

		hranice řešeného území
		katastrální hranice
		hranice zastavěného území dle § 58 zák. č. 183/2006 Sb. ke dni 1. 2. 2018

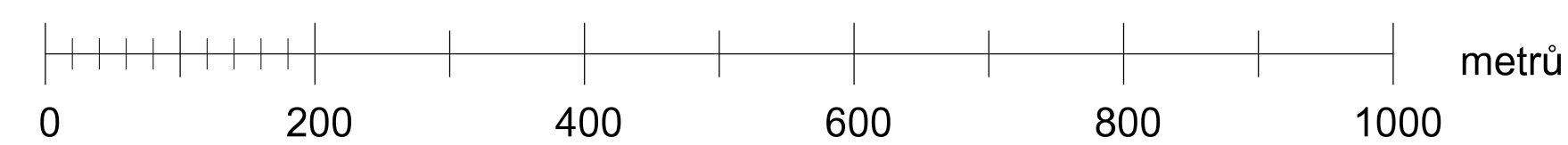
### Návrhové plochy

		zastavitelné plochy
		plochy přestavby
		plochy změn v krajině
		koridor dopravní infrastruktury
		územní rezerva

ZÁZNAM O ÚČINNOSTI ÚZEMNÍ PLÁNOVACÍ DOKUMENTACE — ÚPLNÉ ZNĚNÍ ÚZEMNÍHO PLÁNU	
a) správní orgán, který poslední změnu vydal:	Zastupitelstvo obce Býkev
b) pořadové číslo poslední změny:	3
c) datum nabytí účinnosti poslední změny:	
d) Pořizovatel	Městský úřad Mělník Odbor výstavby Lucie Vaňková - referentka úseku rozvoje
Podpis .....	Razítko .....



M.: 1:5000



<b>KADLEC K.K. NUSLE, spol. s r.o.</b>			
Chaberská 3, 182 00 Praha 8		Tel./fax : 284 680 740, 284 680 750 e-mail: posta@kadleck.cz www.kadleck.cz	
Projektant:	Odborný projektant:	Operátor:	
Ing. arch. Daniela Břenderová	Štěpán Klumpar	Štěpán Klumpar	
Pořizovatel poslední změny:	Schvalovací orgán:	Číslo směrnice:	
MĚÚ Mělník	Zastupitelstvo obce Býkev	463/17	
Akce:		Datum:	Výkres č.:
ÚZEMNÍ PLÁN BÝKEV Úplné znění po vydání Změny č. 3 ÚP		5. 2018	A1.
Název výkresu:		Měřítko:	Kopie č.:
Výkres základního členění území		1 : 5000	