

# ÚZEMNÍ PLÁN BÝKEV

Úplné znění po vydání Změny č. 3 ÚP

## LEGENDA :

### Hranice

|  |  |   |
|--|--|---|
|  |  | hranice řešeného území  |
|  |  | katastrální hranice   |
|  |  | hranice zastavěného území dle § 58 zák. č. 183/2006 Sb. ke dni 1. 2. 2018 |
|  |  | plochy zástavby   |

### Návrhová část

#### Plochy s rozdílným způsobem využití

##### Plochy sídelní zeleně

|  |  |                                 |
|--|--|---------------------------------|
|  |  | zeleň soukromá a vyhrazená (ZS) |
|  |  | zeleň izolační (ZI)             |

##### Plochy vodní a vodohospodářské

|  |  |                                    |
|--|--|------------------------------------|
|  |  | plochy vodní a vodohospodářské (W) |
|--|--|------------------------------------|

##### Plochy zemědělské

|  |  |                        |
|--|--|------------------------|
|  |  | plochy zemědělské (NZ) |
|--|--|------------------------|

##### Plochy lesní

|  |  |                   |
|--|--|-------------------|
|  |  | plochy lesní (NL) |
|--|--|-------------------|

##### Plochy přírodní

|  |  |                      |
|--|--|----------------------|
|  |  | plochy přírodní (NP) |
|--|--|----------------------|

##### Plochy smíšené nezastavěného území

|  |  |   |
|--|--|---|
|  |  | plochy smíšené nezastavěného území (NS) |
|--|--|---|

I. Stabilizované plochy  
II. Plochy změn v krajině

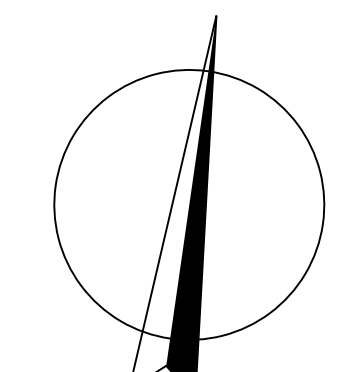
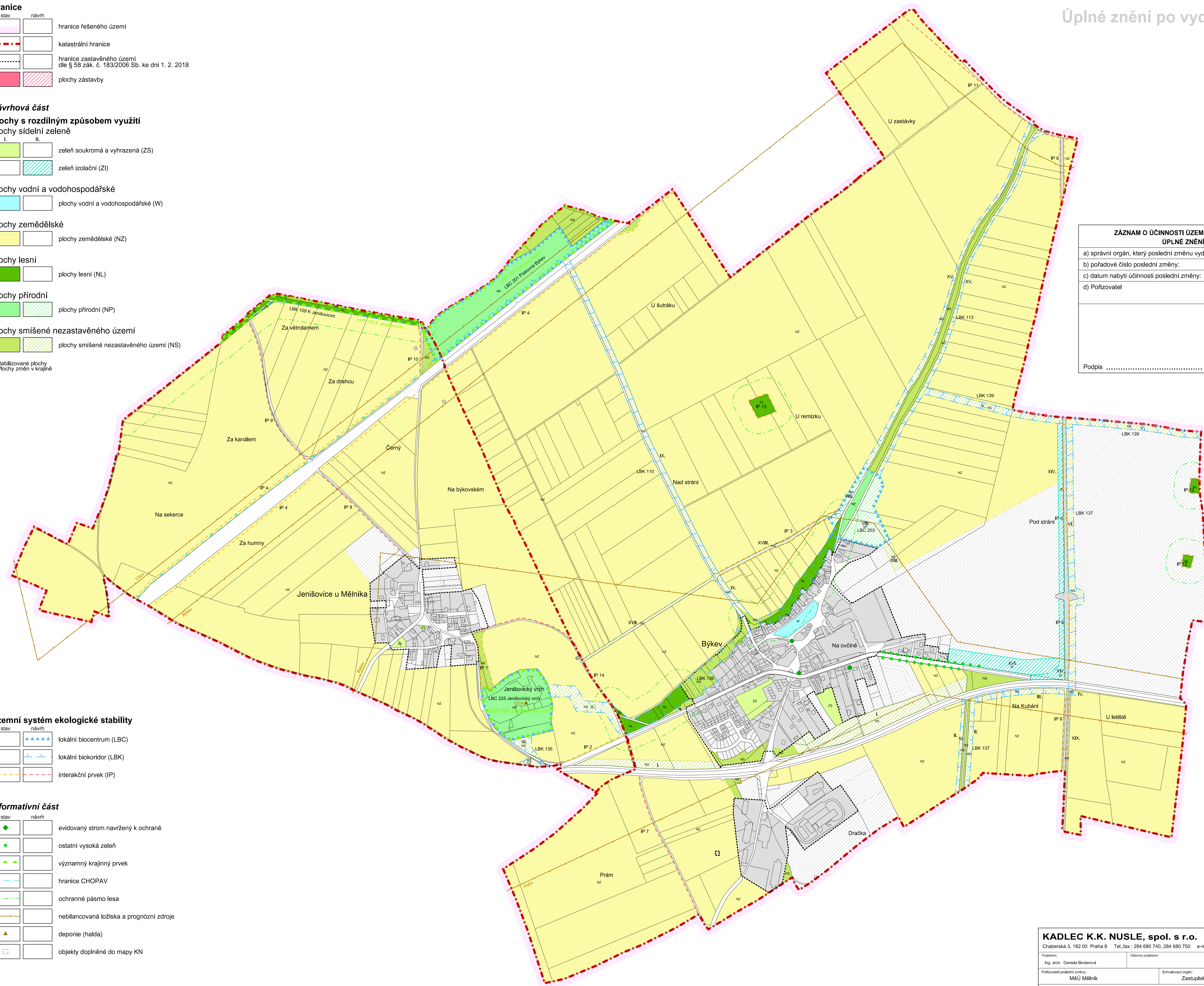
### Územní systém ekologické stability

|  |  |                          |
|--|--|--------------------------|
|  |  | lokální biocentrum (LBC) |
|  |  | lokální biokoridor (LBK) |
|  |  | interakční prvek (IP)    |

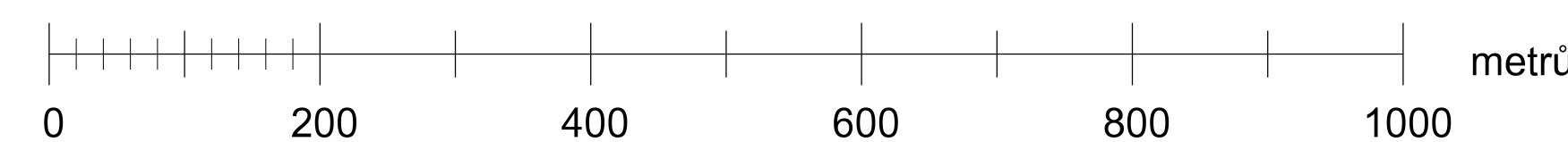
### Informativní část

|  |  |  |
|--|--|--|
|  |  | evidovaný strom navržený k ochraně       |
|  |  | ostatní vysoká zeleň                     |
|  |  | významný krajinný prvek                  |
|  |  | hranice CHOPAV                           |
|  |  | ochranné pásmo lesa                      |
|  |  | nebilancovaná ložiska a prognózní zdroje |
|  |  | deponie (halda)                          |
|  |  | objekty doplněné do mapy KN              |

| ZÁZNAM O ÚČINNOSTI ÚZEMNÍ PLÁNOVACÍ DOKUMENTACE — ÚPLNÉ ZNĚNÍ ÚZEMNÍHO PLÁNU |   |
|--|---|
| a) správní orgán, který poslední změnu vydal:                                | Zastupitelstvo obce Býkev   |
| b) pořadové číslo poslední změny:  | 3   |
| c) datum nabytí účinnosti poslední změny:                                    |   |
| d) Pořizovatel   | Městský úřad Mělník<br>Odbor výstavby<br>Lucie Vaňková - referentka úseku rozvoje |
| Podpis .....   | Razítko .....   |



M.: 1:5000



A3. Konceptce krajiny

|  |  |                      |                   |
|--|--|----------------------|-------------------|
| <b>KADLEC K.K. NUSLE, spol. s r.o.</b>   |  |                      |                   |
| Chaberská 3, 182 00 Praha 8 Tel./fax: 284 680 740, 284 680 750 e-mail: posta@kadleckk.cz www.kadleckk.cz |  |                      |                   |
| Projektant:  | Odborný projektant:                                      | Operátor:            |                   |
| Ing. arch. Daniela Břenderová  | Štěpán Klumpar   |                      |                   |
| Pořizovatel poslední změny:  | Schvalovací orgán:                                       | Číslo symbolu:       |                   |
| MěÚ Mělník   | Zastupitelstvo obce Býkev                                | 463/17               |                   |
| Alce:  | ÚZEMNÍ PLÁN BÝKEV<br>Úplné znění po vydání Změny č. 3 ÚP |                      | Datum:<br>5. 2018 |
| Název výkresu:   | Konceptce krajiny  |                      | Výkres č.:<br>A3. |
|  |  | Měřítko:<br>1 : 5000 | Kopie č.:         |