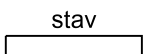
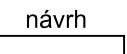




ÚZEMNÍ PLÁN BÝKEV

Úplné znění po vydání Změny č. 3 ÚP






LEGENDA :

Hranice



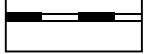

		hranice řešeného území
		katastrální hranice

Návrhová část



















Územní prvky


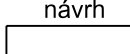




		plochy lesní
		plochy vodní a vodohospodářské
		plochy zástavby

Doprava drážní

		plochy dopravní infrastruktury - železniční (DZ)
		železnice











Doprava silniční

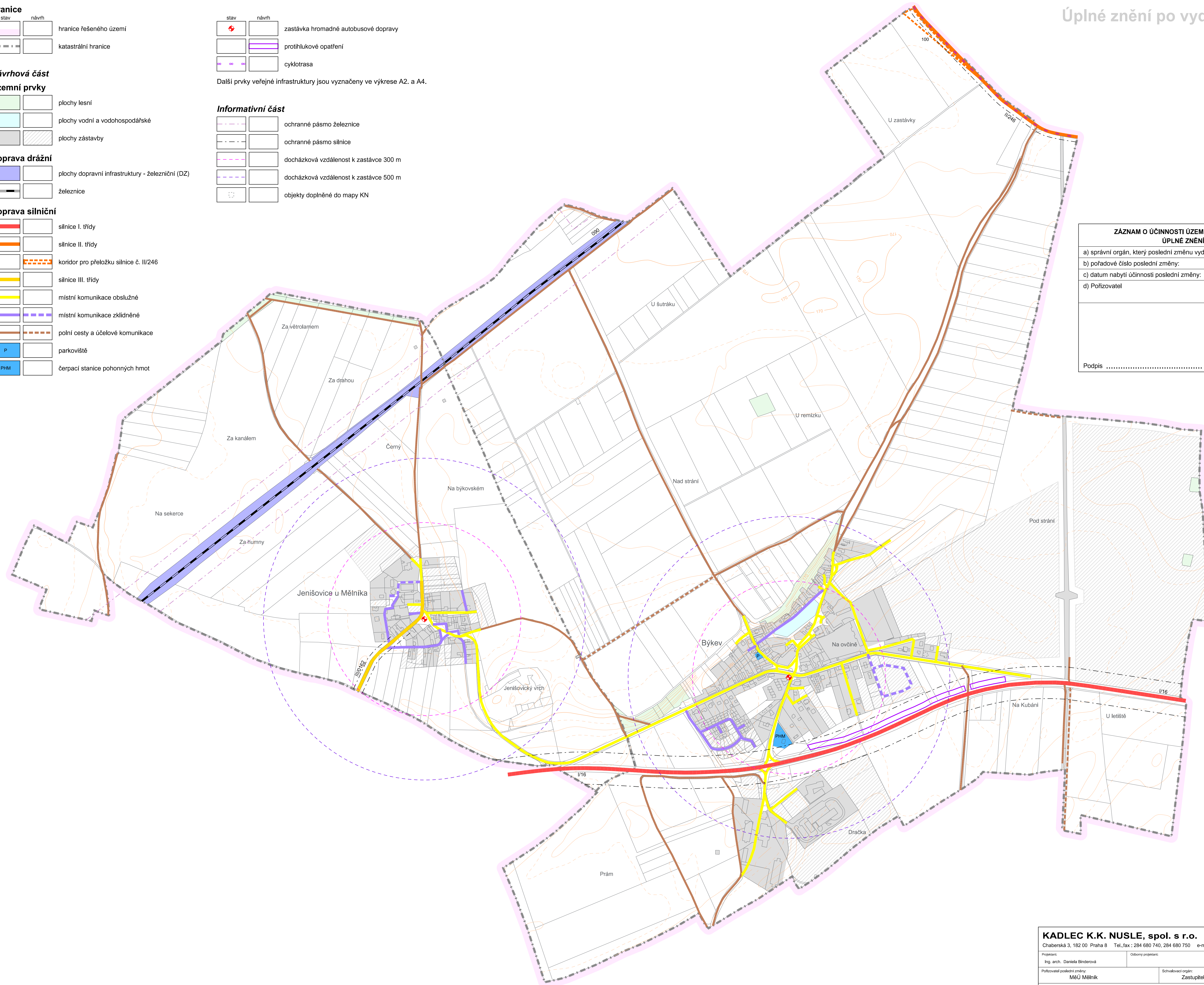
		silnice I. třídy
		silnice II. třídy
		koridor pro přeložku silnice č. II/246
		silnice III. třídy
		místní komunikace obslužené
		místní komunikace zklidněné
		poľní cesty a účelové komunikace
		parkoviště
		čerpací stanice pohonných hmot

		zastávka hromadné autobusové dopravy
		protlukové opatření
		cyklotrasa

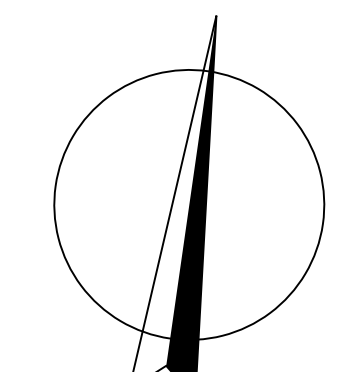
Další prvky veřejné infrastruktury jsou vyznačeny ve výkrese A2. a A4.

Informativní část

		ochranné pásmo železnice
		ochranné pásmo silnice
		docházková vzdálenost k zastávce 300 m
		docházková vzdálenost k zastávce 500 m
		objekty doplněné do mapy KN

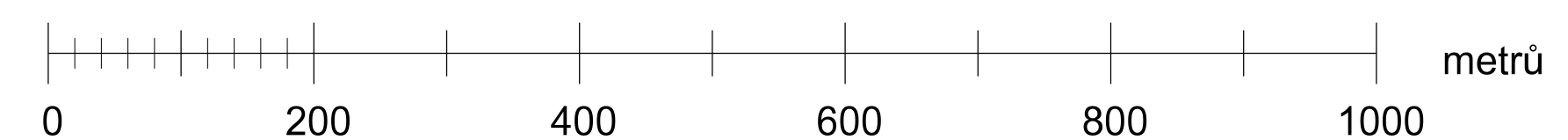


ZÁZNAM O ÚČINNOSTI ÚZEMNĚ PLÁNOVACÍ DOKUMENTACE — ÚPLNÉ ZNĚNÍ ÚZEMNÍHO PLÁNU	
a) správní orgán, který poslední změnu vydal:	Zastupitelstvo obce Byčkov
b) pořadové číslo poslední změny:	3
c) datum nabytí účinnosti poslední změny:	
d) Pořizovatel	Městský úřad Mělník Odbor výstavby Lucie Vaňková - referentka úseku rozvoje
Podpis	Razítko



M.: 1:5000

A5. Dopravní infrastruktura



KADLEC K.K. NUSLE, spol. s r.o.			
Chaberská 3, 182 00 Praha 8 Tel./fax : 284 680 740, 284 680 750 e-mail: posta@kadleck.cz www.kadleck.cz			
Projektant:	Odborný projektant:	Operátor:	
Ing. arch. Daniela Břenderová	Štěpán Klumpar		
Pořizovatel poslední změny:	Schvalovací orgán:	Číslo směrnice:	
MěÚ Mělník	Zastupitelstvo obce Byčkov	463/17	
Alce:	ÚZEMNÍ PLÁN BÝKEV Úplné znění po vydání Změny č. 3 ÚP		Datum: 5. 2018
Název výkresu:	Dopravní infrastruktura		Výkres č.: A5.
		Měřítko: 1 : 5000	Kopie č.: