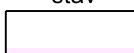



ÚZEMNÍ PLÁN BÝKEV



Úplné znění po vydání Změny č. 3 ÚP

LEGENDA :






Hranice

-  hranice řešeného území
-  katastrální hranice

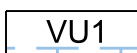
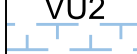


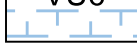







Záměry, pro které lze vyvlastnit i uplatnit předkupní právo Veřejně prospěšné stavby - dopravní infrastruktura

-  VD 1 přeložka silnice II/246 - koridor dopravní infrastruktury č. 100 - obchvat Čítova
-  VD2 prothlukové opatření u silnice I/16

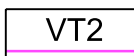
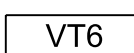
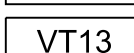
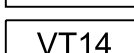
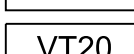
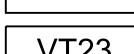
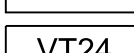
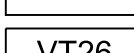

Veřejně prospěšné stavby - technická infrastruktura

-  VT1 regulační stanice plynu - Býkev
-  VT2 trafostanice Býkev - U statku
-  VT13 trafostanice Jenišovice - sever
-  VT14 regulační stanice plynu - Jenišovice
-  VT20 trafostanice Býkev - východ

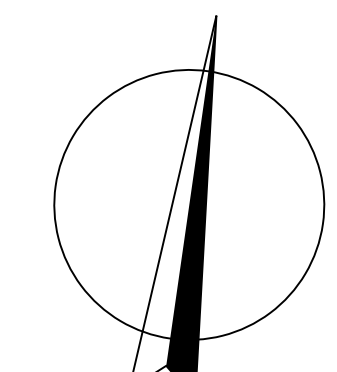
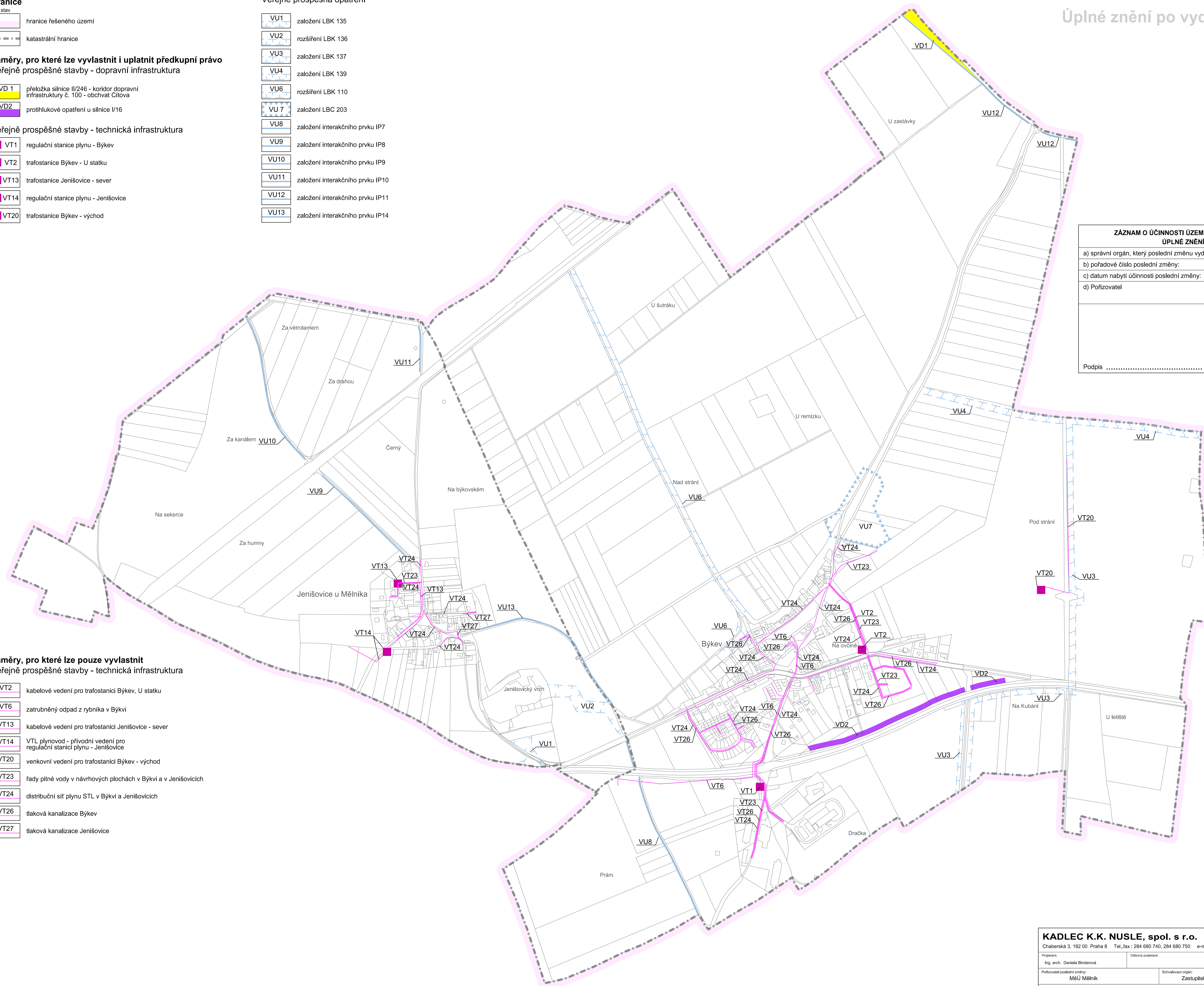
Záměry, pro které lze pouze vyvlastnit Veřejně prospěšná opatření

-  VU1 založení LBK 135
-  VU2 rozšíření LBK 136
-  VU3 založení LBK 137
-  VU4 založení LBK 139
-  VU6 rozšíření LBK 110
-  VU 7 založení LBC 203
-  VU8 založení interakčního prvku IP7
-  VU9 založení interakčního prvku IP8
-  VU10 založení interakčního prvku IP9
-  VU11 založení interakčního prvku IP10
-  VU12 založení interakčního prvku IP11
-  VU13 založení interakčního prvku IP14

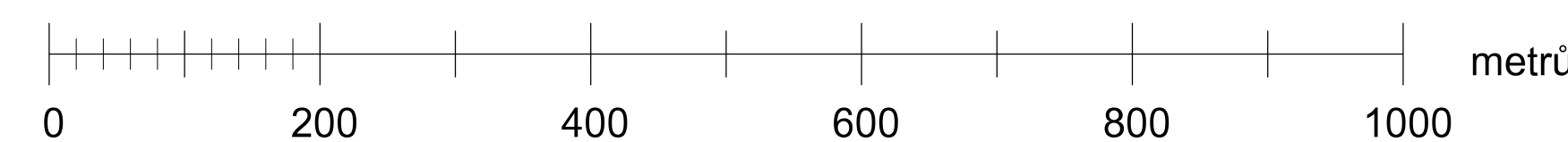
Záměry, pro které lze pouze vyvlastnit Veřejně prospěšné stavby - technická infrastruktura

-  VT2 kabelové vedení pro trafostanici Býkev, U statku
-  VT6 zadržovací nádrž z rybníka v Býkvi
-  VT13 kabelové vedení pro trafostanici Jenišovice - sever
-  VT14 VTL plynovod - přívodní vedení pro regulační stanici plynu - Jenišovice
-  VT20 venkovní vedení pro trafostanici Býkev - východ
-  VT23 řady pitné vody v návrhových plochách v Býkvi a v Jenišovicích
-  VT24 distribuční síť plynu STL v Býkvi a v Jenišovicích
-  VT26 tlaková kanalizace Býkev
-  VT27 tlaková kanalizace Jenišovice

ZÁZNAM O ÚČINNOSTI ÚZEMNÍ PLÁNOVACÍ DOKUMENTACE — ÚPLNÉ ZNĚNÍ ÚZEMNÍHO PLÁNU	
a) správní orgán, který poslední změnu vydal:	Zastupitelstvo obce Býkev
b) pořadové číslo poslední změny:	3
c) datum nabytí účinnosti poslední změny:	
d) Pořizovatel	Městský úřad Mělník Odbor výstavby Lucie Vaňková - referentka úseku rozvoje
Podpis	Razítko



M.: 1:5000



A6. Výkres veřejně prospěšných staveb, opatření a asanací

KADLEC K.K. NUSLE, spol. s r.o. Chaberská 3, 182 00 Praha 8 Tel./fax: 284 680 740, 284 680 750 e-mail: posta@kadleckk.cz www.kadleckk.cz			
Projektant: Ing. arch. Daniela Břenderová	Osobní projektant: Štěpán Klumpar	Operátor: Zastupitelstvo obce Býkev	Číslo směrnice: 463/17
Pořizovatel poslední změny: MěÚ Mělník	Schvalovací orgán: Zastupitelstvo obce Býkev	Datum: 5. 2018	Výkres č.: A6.
Název výkresu: Výkres veřejně prospěšných staveb, opatření a asanací	Měřítko: 1 : 5000	Kopie č.:	