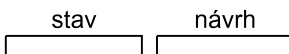
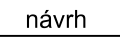


# ÚZEMNÍ PLÁN BÝKEV

Úplné znění po vydání Změny č. 1 až 4 ÚP







## LEGENDA :

**Hranice**

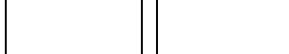

		hranice řešeného území
		katastrální hranice

## Návrhová část



















### Územní prvky







		plochy vodní a vodohospodářské
		plochy lesní
		plochy zástavby

### Doprava drážní

		plochy dopravní infrastruktury - železniční (DZ)
		železnice











### Doprava silniční

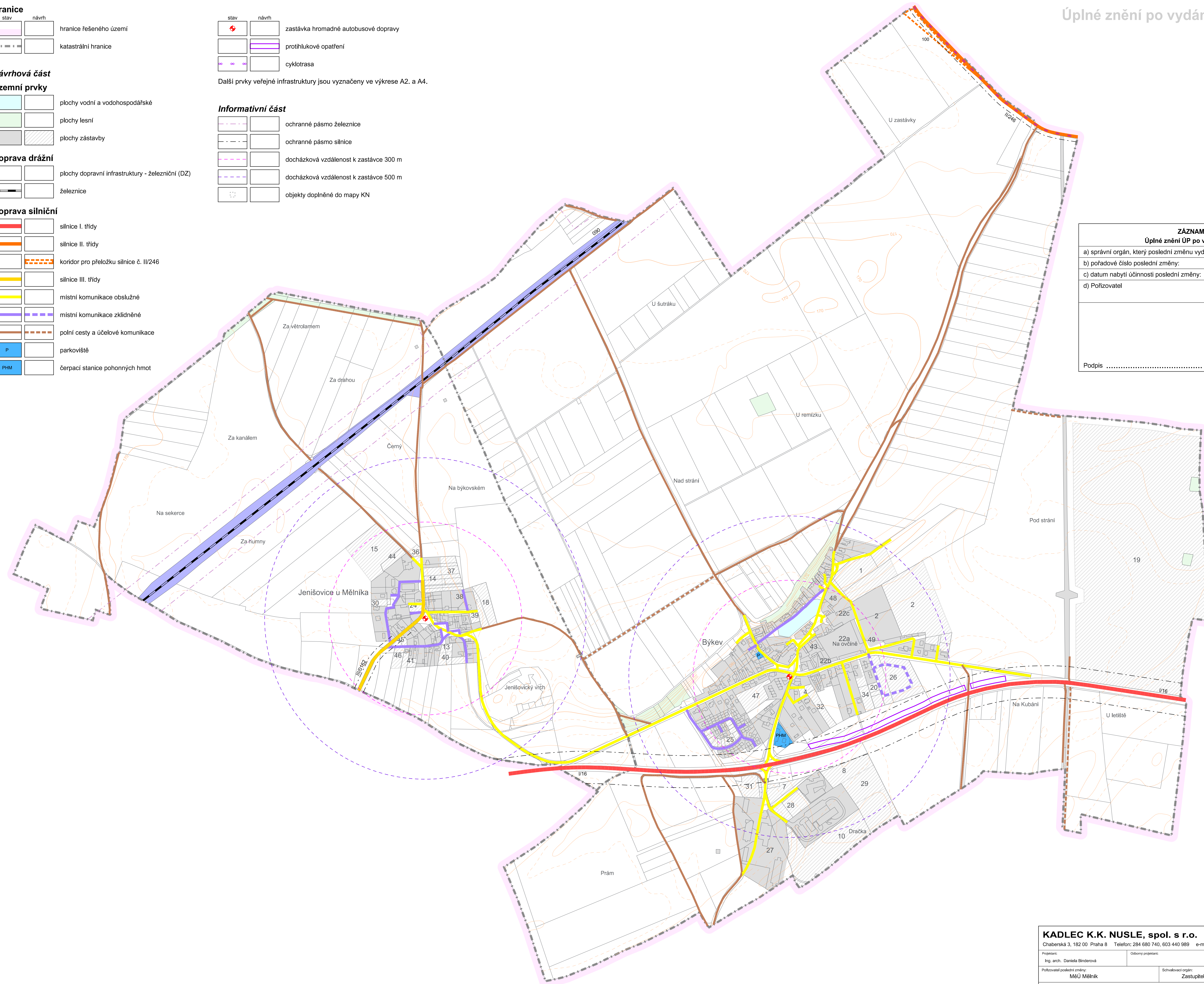
		silnice I. třídy
		silnice II. třídy
		koridor pro přeložku silnice č. II/246
		silnice III. třídy
		místní komunikace obslužné
		místní komunikace zklidněné
		polní cesty a účelové komunikace
		parkoviště
		čerpací stanice pohonných hmot

		zastávka hromadné autobusové dopravy
		protlukové opatření
		cyklotrasa

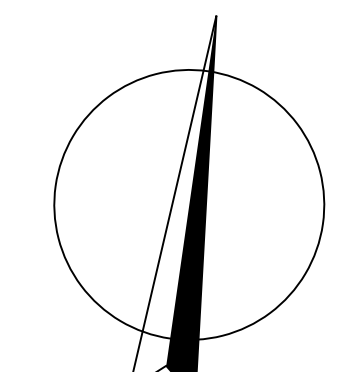
Další prvky veřejné infrastruktury jsou vyznačeny ve výkrese A2. a A4.

### Informativní část

		ochranné pásmo železnice
		ochranné pásmo silnice
		docházková vzdálenost k zastávce 300 m
		docházková vzdálenost k zastávce 500 m
		objekty doplněné do mapy KN



ZÁZNAM O ÚČINNOSTI	
Úplné znění ÚP po vydání Změny č. 1 až 4 ÚP	
a) správní orgán, který poslední změnu vydal:	Zastupitelstvo obce Byčkov
b) pořadové číslo poslední změny:	4
c) datum nabytí účinnosti poslední změny:	
d) Pořizovatel	Městský úřad Mělník Odbor výstavby Lucie Vaňková - referentka úseku rozvoje
Podpis .....	Razítko .....



M.: 1:5000

## A5. Dopravní infrastruktura

<b>KADLEC K.K. NUSLE, spol. s r.o.</b>			
Chaberská 3, 182 00 Praha 8 Telefon: 284 680 740, 603 440 989 e-mail: posta@kadleck.cz www.kadleck.cz			
Projektant:	Osobní projektant:	Operátor:	
Ing. arch. Daniela Binderová		Štěpán Klumpar	
Pořizovatel poslední změny:	Schvalovací orgán:	Číslo směrnice:	
MĚÚ Mělník	Zastupitelstvo obce Byčkov	496/19	
Ako:	ÚZEMNÍ PLÁN BÝKEV Úplné znění po vydání Změny č. 1 až 4 ÚP		Datum: 3. 2020
Název výkresu:	Dopravní infrastruktura		Výkres č.: A5.
		Měřítko: 1 : 5000	Kopie č.:

