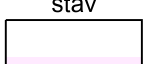



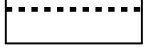



ÚZEMNÍ PLÁN BÝKEV





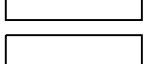



Úplné znění po vydání Změny č. 1 až 4 ÚP

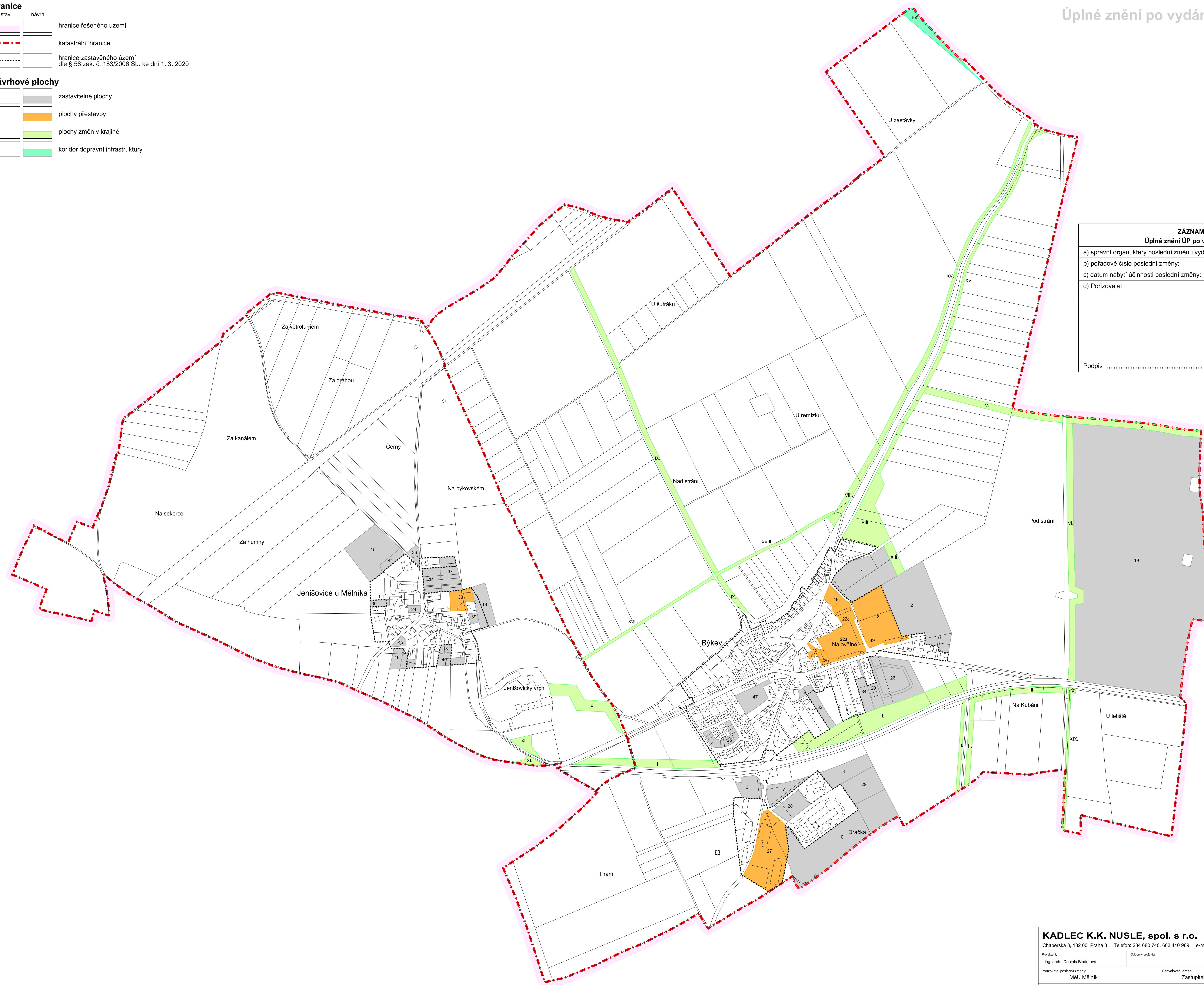
LEGENDA :

Hranice

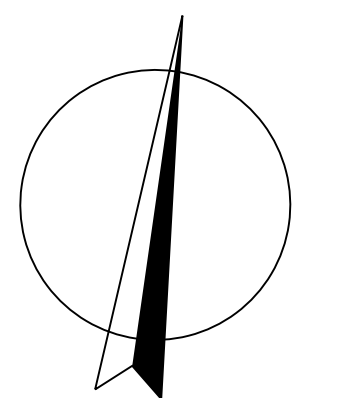
		hranice řešeného území
		katastrální hranice
		hranice zastavěného území dle § 58 zák. č. 183/2006 Sb. ke dni 1. 3. 2020

Návrhové plochy

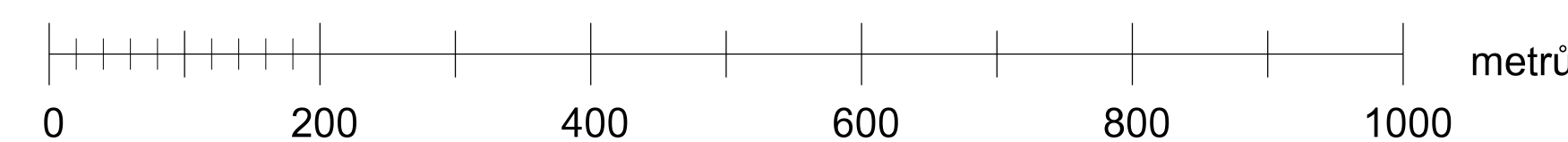
		zastavitelné plochy
		plochy přestavby
		plochy změn v krajině
		koridor dopravní infrastruktury



ZÁZNAM O ÚČINNOSTI	
Úplné znění ÚP po vydání Změny č. 1 až 4 ÚP	
a) správní orgán, který poslední změnu vydal:	Zastupitelstvo obce Byčkov
b) pořadové číslo poslední změny:	4
c) datum nabytí účinnosti poslední změny:	
d) Pořizovatel	Městský úřad Mělník Odbor výstavby Lucie Vaňková - referentka úseku rozvoje
Podpis	Razítko



M.: 1:5000



A1. Výkres základního členění území

KADLEC K.K. NUSLE, spol. s r.o.			
Chaberská 3, 182 00 Praha 8 Telefon: 284 680 740, 603 440 989 e-mail: posta@kadleck.cz www.kadleck.cz			
Projektant:	Odborný projektant:	Operátor:	
Ing. arch. Daniela Břenderová	Štěpán Klumpar	Štěpán Klumpar	
Pořizovatel poslední změny:	Schvalovací orgán:	Číslo směrnice:	
MĚÚ Mělník	Zastupitelstvo obce Byčkov	496/19	
Akce:	ÚZEMNÍ PLÁN BÝKEV Úplné znění po vydání Změny č. 1 až 4 ÚP		Datum: 3. 2020
Název výkresu:	Výkres základního členění území		Výkres č.: A1.
	Měřítko: 1 : 5000	Kopie č.:	