

ÚZEMNÍ PLÁN BÝKEV

Úplné znění po vydání Změny č. 1 až 4 ÚP

LEGENDA :

Hranice

		hranice řešeného území
		katastrální hranice
		hranice zastavěného území dle § 58 zák. č. 183/2006 Sb. ke dni 1. 3. 2020
		plochy zástavby

Návrhová část

Plochy s rozdílným způsobem využití

Plochy sídelní zeleně

		zeleň soukromá a vyhrazená (ZS)
--	--	---------------------------------

Plochy vodní a vodohospodářské

		plochy vodní a vodohospodářské (W)
--	--	------------------------------------

Plochy zemědělské

		plochy zemědělské (NZ)
--	--	------------------------

Plochy lesní

		plochy lesní (NL)
--	--	-------------------

Plochy přírodní

		plochy přírodní (NP)
--	--	----------------------

Plochy smíšené nezastavěného území

		plochy smíšené nezastavěného území (NS)
--	--	---

I. Stabilizované plochy
II. Plochy změn v krajině

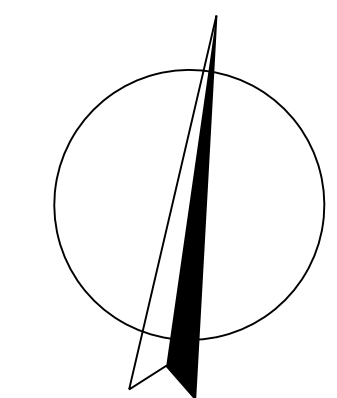
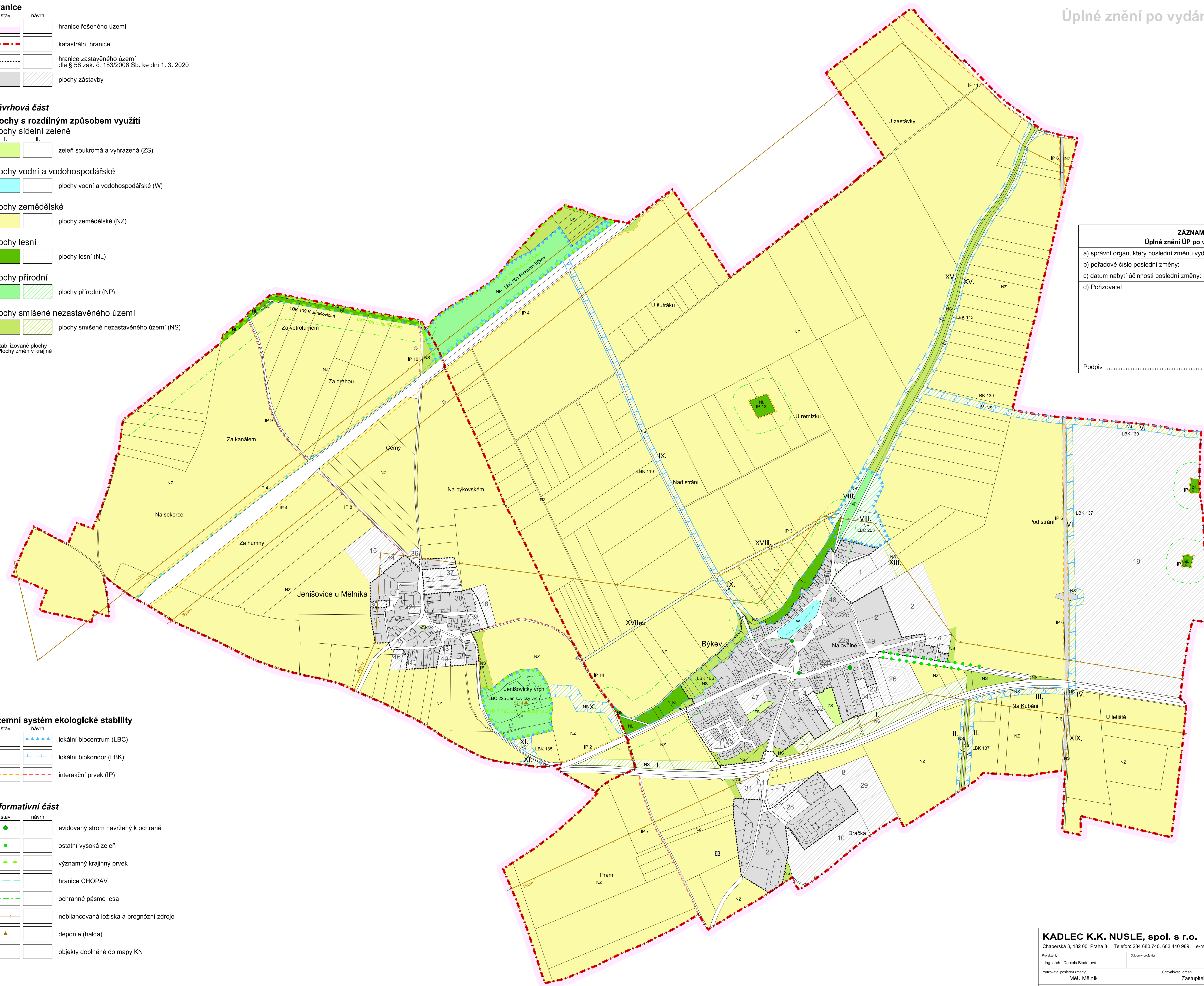
Územní systém ekologické stability

		lokální biocentrum (LBC)
		lokální biokoridor (LBK)
		interakční prvek (IP)

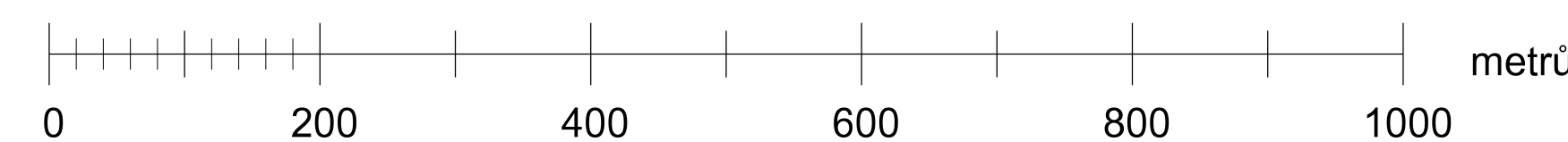
Informativní část

		evidovaný strom navržený k ochraně
		ostatní vysoká zeleň
		významný krajinný prvek
		hranice CHOPAV
		ochranné pásmo lesa
		nebilancovaná ložiska a prognózní zdroje
		deponie (halda)
		objekty doplněné do mapy KN

ZÁZNAM O ÚČINNOSTI	
Úplné znění ÚP po vydání Změny č. 1 až 4 ÚP	
a) správní orgán, který poslední změnu vydal:	Zastupitelstvo obce Býkev
b) pořadové číslo poslední změny:	4
c) datum nabytí účinnosti poslední změny:	
d) Pořizovatel	Městský úřad Mělník Odbor výstavby Lucie Vaňková - referentka úseku rozvoje
Podpis	Razítko



M.: 1:5000



A3. Koncepce krajiny

KADLEC K.K. NUSLE, spol. s r.o.			
Chaberská 3, 182 00 Praha 8 Telefon: 284 680 740, 603 440 989 e-mail: posta@kadleck.cz www.kadleck.cz			
Projektant:	Odborný projektant:	Operátor:	
Ing. arch. Daniela Břenderová	Štěpán Klumpar	Štěpán Klumpar	
Pořizovatel poslední změny:	Schvalovací orgán:	Číslo symbolu:	
MĚÚ Mělník	Zastupitelstvo obce Býkev	496/19	
Alce:	ÚZEMNÍ PLÁN BÝKEV Úplné znění po vydání Změny č. 1 až 4 ÚP		Datum: 3. 2020
Název výkresu:	Koncepce krajiny	Měřítko: 1 : 5000	Výkres č.: A3. Kopie č.: