

ÚZEMNÍ PLÁN BÝKEV

Úplné znění po vydání Změny č. 3 ÚP

LEGENDA :

Hranice

stav	návrh	hranice řešeného území
		katastrální hranice
		hranice zastavěného území dle § 58 zák. č. 183/2006 Sb. ke dni 1. 2. 2018

Návrhová část

Plochy s rozdílným způsobem využití

Plochy bydlení

I.	II.	III.	IV.	bydlení hromadné (BH)
----	-----	------	-----	-----------------------

Plochy rekreace

				rekreace sportovní (RS)
--	--	--	--	-------------------------

Plochy občanského vybavení

				komerční zařízení malá a střední (OK)
				občanské vybavení - veřejná infrastruktura (OV)
				občanské vybavení - sport (OS)

Plochy veřejných prostranství

				veřejná prostranství (PV)
				zeleň veřejných prostranství (ZV)

I. Stabilizované plochy
II. Zastavitelné plochy
III. Plochy přestavby
IV. Koridory
V. Plochy změn v krajině

Plochy smíšené obytné

I.	II.	III.	IV.	plochy smíšené obytné venkovské (SV)
----	-----	------	-----	--------------------------------------

Plochy dopravní infrastruktury

				dopravní infrastruktura - silniční (DS)
P				dopravní infrastruktura - silniční - parkoviště (DSp)
PHM				dopravní infrastruktura - silniční - čerpací stanice (DSphm)
				dopravní infrastruktura - železniční (DZ)

Plochy technické infrastruktury

				technická infrastruktura (TI)
--	--	--	--	-------------------------------

Plochy výroby a skladování

				výroba a skladování - výroba lehká (VL)
				výroba a skladování - výroba drobná (VD)
				výroba a skladování - zemědělská výroba (VZ)

Plochy sídelní zeleně

I.	V.	zeleň soukromá a vyhrazená (ZS)
		zeleň izolační (ZI)

Plochy vodní a vodohospodářské

I.	V.	plochy vodní a vodohospodářské (W)
----	----	------------------------------------

Plochy zemědělské

		plochy zemědělské (NZ)
--	--	------------------------

Plochy lesní

		plochy lesní (NL)
--	--	-------------------

Plochy přírodní

		plochy přírodní (NP)
--	--	----------------------

Plochy smíšené nezastavěného území

		plochy smíšené nezastavěného území (NS)
--	--	---

ZÁZNAM O ÚČINNOSTI ÚZEMNÍ PLÁNOVACÍ DOKUMENTACE — ÚPLNÉ ZNĚNÍ ÚZEMNÍHO PLÁNU	
a) správní orgán, který poslední změnu vydal:	Zastupitelstvo obce Býkev
b) pořadové číslo poslední změny:	3
c) datum nabytí účinnosti poslední změny:	
d) Pořizovatel	Městský úřad Mělník Odd. výstavby Lucie Vaňková - referentka úseku rozvoje
Podpis	Razítko

Veřejná infrastruktura

stav	návrh	trať stanice
		plynová regulační stanice

Takto v legendě označené územní prvky jsou také veřejnou infrastrukturou.

Další prvky veřejné infrastruktury jsou vyznačeny ve výkresech A4. a A5.

Územní systém ekologické stability

stav	návrh	lokální biocentrum (LBC)
		lokální biokoridor (LBK)
		interakční prvek (IP)

Značení ploch změn

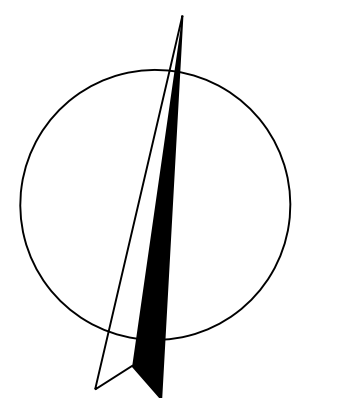
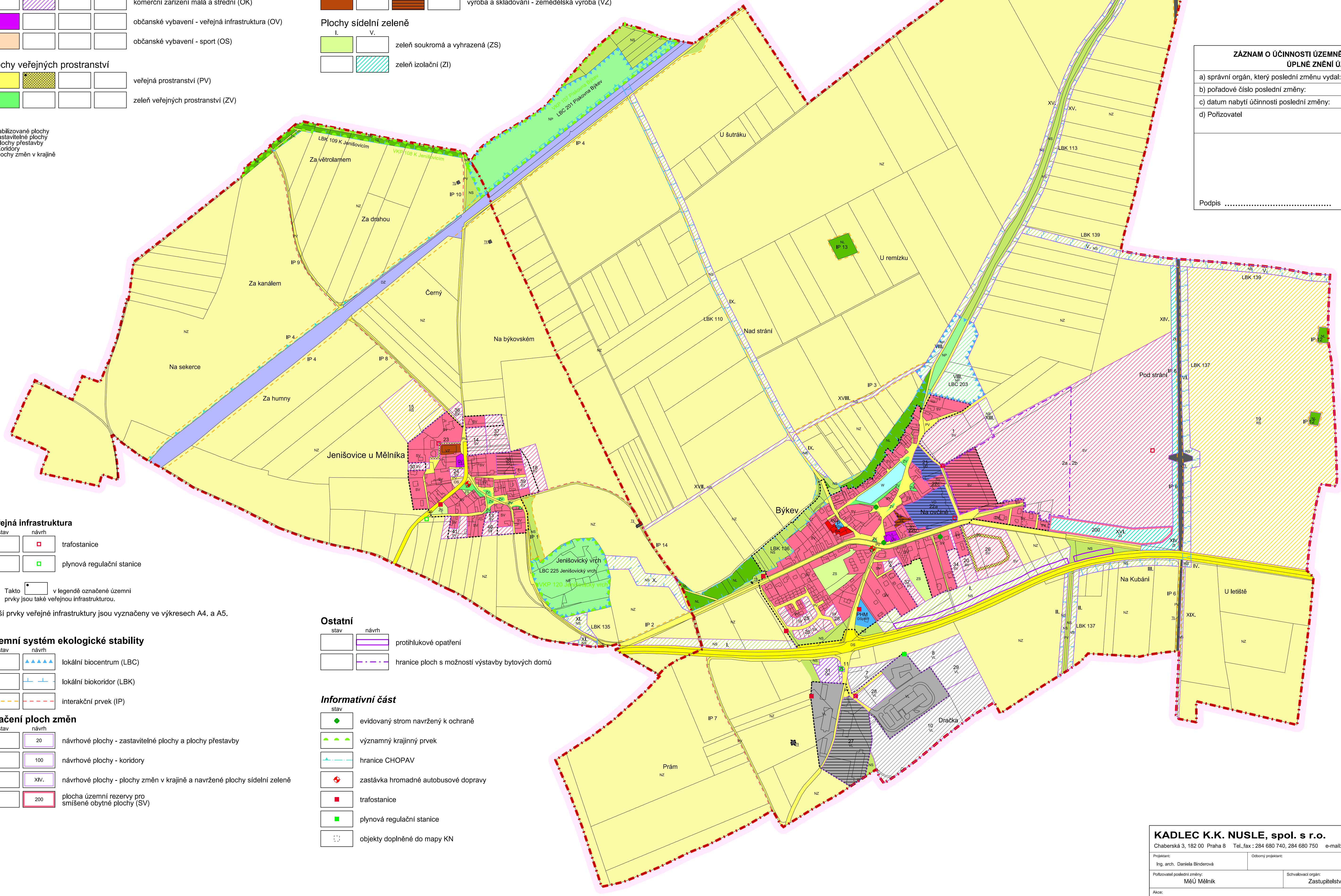
stav	návrh	návrhové plochy - zastavitelné plochy a plochy přestavby
		návrhové plochy - koridory
		návrhové plochy - plochy změn v krajině a navržené plochy sídelní zeleně
		plocha územní rezervy pro smíšené obytné plochy (SV)

Ostatní

stav	návrh	protiútlukové opatření
		hranice ploch s možností výstavby bytových domů

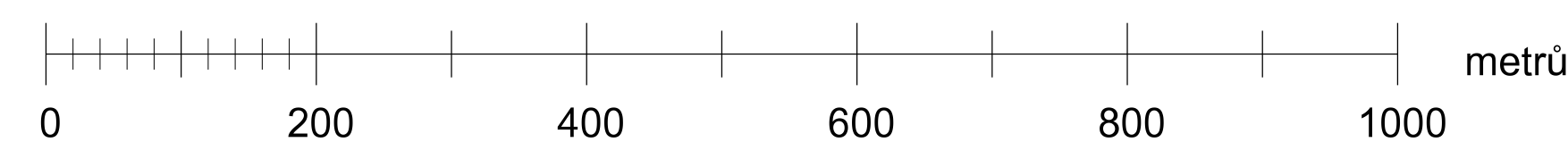
Informativní část

stav	návrh	evidovaný strom navržený k ochraně
		významný krajinný prvek
		hranice CHOPAV
		zastávka hromadné autobusové dopravy
		trať stanice
		plynová regulační stanice
		objekty doplněné do mapy KN



M.: 1:5000

A2. Hlavní výkres



KADLEC K.K. NUSLE, spol. s r.o.			
Chaberská 3, 182 00 Praha 8 Tel./fax : 284 680 740, 284 680 750 e-mail: posta@kadleck.cz www.kadleck.cz			
Projektant:	Osobní projektant:	Operátor:	
Ing. arch. Daniela Břenderová	Štěpán Klumpar	Štěpán Klumpar	
Pořizovatel poslední změny:	Schvalovací orgán:	Číslo symbolu:	
MĚÚ Mělník	Zastupitelstvo obce Býkev	463/17	
Alce:	ÚZEMNÍ PLÁN BÝKEV Úplné znění po vydání Změny č. 3 ÚP		Datum:
			5. 2018
Název výkresu:	Hlavní výkres	Měřítko:	Kopie č.:
		1 : 5000	A2.